

## Tour #28789: Skaten in Pertisau

### Kategorie: Langlauf

Österreich » Tirol » Schwaz » Eben

Die Skatingloipen in Pertisau beginnen alle am Launglaufstüberl.

Eine Runde geht zur Gramaialm. Es geht stetig bergauf bis zur Alm. 273 HM steht unten auf der Infotafel - 14 km. Die Loipen sind gut präpariert. Wir waren Skaten und haben alle Spuren abgefahren und sind damit einen Tag ausgelastet gewesen.

Loipengebühr waren 4,40 EUR.


Die zweite Runde war die Pletzach-Loipe; 30 HM - 3 km. Es geht so etwa 1,5km leicht bergan und dann wieder runter.

Die dritte Runde war die Tristenau-Loipe; 30 HM - 3 km. Es geht in mehreren Schleifen ins Tal.



*Am Langlaufstüberl*

### Tour Galerie



### Anfahrtsbeschreibung

Auf der A8 bis nach Holzkirchen. Dann gehts weiter auf der B13 nach Tölz, Lenggries. Weiter zum Sylvenstein und links Richtung Achensee. Am Achensee gehts vorbei und dann rechts nach Pertisau. Das Langlaufstüberl kann man nicht verfehlen.

Sonst kann man auch ab Holzkirchen nach Tegernssee und weiter über Kreuth zum Achenpass fahren. Dort geht es weiter zum Achensee und dann rechts nach Pertisau

**Kategorie: Langlauf**

Österreich » Tirol » Schwaz » Achenkirch


In Pertisau ist auch im Frühjahr Schnee, so dass man Langlaufen kann. Diesmal konnte ich alle Loipen, die am Langlaufzentrum beginnen ablaufen. Dabei entdeckte ich, dass es für Skater eine neue Loipe gibt: Tristenau Sport. Die ist sehr schön gelegen. Auf den 2,7 km habe ich etwa 110 Höhenmeter gemessen, also auch nicht ganz ohne.

Seit einiger Zeit ist auch die Gernalm mit Skatern zu erreichen. Am bisherigen Wendepunkt der Straße noch ein paar Meter folgen und dann am Grid die Straße überqueren. Nach ein paar Metern taucht die Loipe ab in die Bachsenke, überquert die Rückspur und führt neben die klassische Loipe. Im oberen Teil sind Wanderweg und Skating-Spur eins, daher ist eine morgendliche Befahrung angeraten, weil noch nicht so viele Fußgänger unterwegs sind. Runter gehts dann erst mal in der klassischen Spur und ab dem alten Wendepunkt weiter auf der Skating-Spur.

*Loipe Richtung Gernalm*

Gramaialm ist schon ein Klassiker. Es geht ganz schön hoch und es zieht sich. 350 Höhenmeter auf 7 Kilometer ist nicht ganz ohne und oft denkt man es sei doch eben aber trotzdem so zäh. Ein Blick zurück zeigt dann die Steigung und alles ist klar. Zurück läuft ohne jede Anstrengung, außer es ist sehr warm - so wie diesmal. Im unteren Teil mußte man bei Runterfahren anschieben.

Tristenau ist eine Übungsloipe, wie man schon an den Schlaufen erkennen kann. Dass es jetzt noch die Verlängerung mit der Tristenau - Sport gibt ist sehr schön. Die Loipe ist gut und interessant geführt.

**Tour Galerie****Anfahrtsbeschreibung**

Über die A8 bis Holzkirchen fahren. Von dort über die B307 zum Tegernsee und über den Achenpaß Richtung Achenkirch fahren. Dort am Achensee vorbei nach Maurach. Rechts gehts dann nach Pertisau.

Parken kostet in Pertisau Gebühr.

Loipengebühr beträgt 4,50 EUR

## Überblick

TrackRank: 10  (?)

### Techn. Daten

Länge: 30,5 km  
Höhe: 849 m  
Abstieg: 596 m  
Dauer: 04:00 h:m  
Datum: 21.03.2010

### Bewertung

Spaßfaktor: ★★★★★  
Landschaft: ★★★★★  
Kondition: ★★★★★  
Technik: ★★★★★

### Statistik

Views: 879  
Downloads: 32

### Voting


Bewertungen: 0  
Durchschnitt: 0.00

## Tourautor

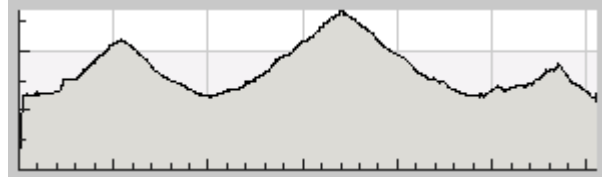


**smartandem**

Mitglied seit: 22.05.2007

 317 Touren  
ØTrackrank 9.6

## Höhenprofil



max. Höhe 1259m  
min. Höhe: 726m

## Mobile



Start: N 47.43761 / E 11.68673  
End: N 47.43961 / E 11.68630

## Karte



## Tour #74562: Skaten in Pertisau - Tristenau Sport - Gramaialm

### Kategorie: Langlauf

Österreich » Tirol » Schwaz » Eben

In Pertisau ist auch im Frühjahr häufig noch Schnee, wenn es in anderen Gebieten nicht mehr geht. Die Landschaft dort ist sowieso gigantisch - insbesondere, wenn man zur Gramaialmm läuft.


Nachdem uns die Erkältung noch in den Knochen saß, haben wir diesmal die Tristenau (plus Tristenau Sport) und die Gramaialm gemacht.

Nachmittags war der Schnee natürlich ziemlich weich, so dass wir uns nicht aufraffen konnten noch Richtung Gernalm zu laufen. So sind wir im Loipenstüberl eingekehrt und haben noch einen guten Kuchen gegessen.

Gramaialm ist Landschaftlich immer wieder toll. Technisch nicht besonders anspruchsvoll, aber man muss sich die 7 km schon einteilen, da es ständig hoch geht. Manchmal sieht man es nicht richtig und es ist trotzdem ziemlich zäh.

Wenn mans dann runter laufen läßt, weiß man warum :-)

Auf der Gramaialm sind wir eingekehrt. Wie immer sehr gut.



*Auf dem Weg zur Gramaialm*

### Tour Galerie



### Anfahrtsbeschreibung

Über die A8 bis Holzkirchen fahren. Von dort über die B307 zum Tegernsee und über den Achenpaß Richtung Achenkirch fahren. Dort am Achensee vorbei nach Maurach. Rechts gehts dann nach Pertisau.

Parken kostet in Pertisau Gebühr.

Loipengebühr beträgt 5 Euro.

## Überblick

TrackRank: 10  (?)

### Techn. Daten

Länge: 23,0 km  
Höhe: 450 m  
Abstieg: 446 m  
Dauer: 03:00 h:m  
Datum: 14.03.2011

### Bewertung

Spaßfaktor: ★★☆☆☆  
Landschaft: ★★★★★  
Kondition: ★★★★★  
Technik: ★★★★★

### Statistik

Views: 377  
Downloads: 6

### Voting


Bewertungen: 0  
Durchschnitt: 0.00

## Tourautor

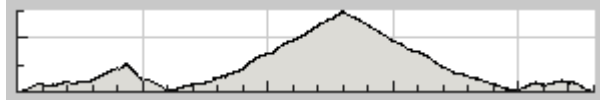


**smartandem**

Mitglied seit: 22.05.2007

 317 Touren  
ØTrackrank 9.6

## Höhenprofil



max. Höhe 1259m

min. Höhe: 959m

## Mobile



Start: N 47.43957 / E 11.68572  
End: N 47.43985 / E 11.68589

## Karte



## Tour #113091: Skaten in Pertisau

### Kategorie: Langlauf


Österreich » Tirol » Schwarz » Eben

12.01.2013: In Pertisau war zum Glück noch etwas Schnee, nachdem es seit Wochen zu warm ist und nur regnet. Die Landschaft dort ist super, wenn man was sieht. Diesmal war es bewölkt, aber es ist immer wieder faszinierend, so zwischen den Bergen zu laufen.

Gramaialm ist Landschaftlich immer wieder toll. Technisch nicht besonders anspruchsvoll, aber man muss sich die 7 km schon einteilen, da es ständig hoch geht (insgesamt knapp 300 Höhenmeter). Manchmal sieht mans nicht richtig. Wenn mans dann runter laufen läßt, weiß man warum es so zäh war.

Auf der Gramaialm sind wir eingekehrt. Wie immer sehr gut.

Am Nachmittag sind wir dann noch die Tristenau-Loipe gefahren. Tristenau-Sport war leider nicht gespurt.



Schön verschneites Falzthurntal

### Tour Galerie



### Anfahrtsbeschreibung

Über die A8 bis Holzkirchen fahren. Von dort über die B307 zum Tegernsee und über den Achenpaß Richtung Achenkirch fahren. Dort am Achensee vorbei nach Maurach. Rechts gehts dann nach Pertisau.

Parken kostet in Pertisau Gebühr.

Die Loipe kostet 5 EUR.

Überblick

TrackRank: 10 (?)

Techn. Daten

Länge: 22,2 km  
Höhe: 407 m  
Abstieg: 408 m  
Dauer: 04:00 h:m  
Datum: 14.01.2013

Bewertung

Spaßfaktor: ★★★★★  
Landschaft: ★★★★★  
Kondition: ★★★★★  
Technik: ★★★★★

Statistik

Views: 192  
Downloads: 2

Voting

Bewertungen: 0  
Durchschnitt: 0.00

Tourautor

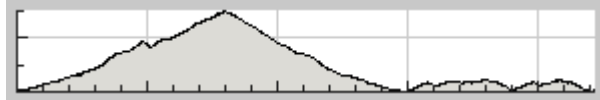


**smartandem**

Mitglied seit: 22.05.2007

317 Touren  
ØTrackrank 9.6

Höhenprofil



max. Höhe 1261m  
min. Höhe: 962m

Mobile



Start: N 47.43981 / E 11.68561  
End: N 47.43968 / E 11.68640

Karte



## Tour #127942: Langlaufen in Pertisau - Gramaialm - Gernalm


### Kategorie: Langlauf

Österreich » Tirol » Achenkirch » Pertisau

Pertisau ist ein ziemlich schneesicheres Gebiet. Selbst dieses Jahr, wo in ganz Bayern quasi kein Flöckchen Schnee war, gibts hier ungefähr 25km Loipe. Es war zur Gramaialm - vorbei an Falzthurn - gespurt und zur Gernalm. Die Loipen sind technisch nicht so anspruchsvoll, aber es geht jeweils ins Tal hoch und beim zurückfahren wieder runter. Die Abfahrt läuft in einem Zug runter, eher bremsen, als anschieben.

Beim Rauflaufen ists aber entsprechend mühsam. Die Spur war relativ weich und unten gefroren. Dadurch war der Grip schwierig und das Rauflaufen entsprechend anstrengend.

Die Kulisse ist natürlich grandios, besonders auf dem Weg zur Gramai. Das Karwendel nach vorne, hinten das Rofan.



*Loipenzentrum Pertisau*

Gegessen haben wir im Langlaufstüberl. War gut.

### Tour Galerie



### Anfahrtsbeschreibung

Diemal sind wir nicht über die Autobahn gefahren (A8 bis Holzkirchen), sondern über Grünwald bis nach Bad Tölz, weiter nach Lenggries und bis zum Sylvenstein-See. Dort gehts links an Achenkirch vorbei und dann nach rechts nach Pertisau.

Geparkt haben wir am Loipenstüberl. Es fällt Parkgebühr an - wie hoch weiß ich nicht.

Loipengebühr beträgt 5 Eur.



## Überblick

TrackRank: 10  (?)

### Techn. Daten

Länge: 24,5 km  
Höhe: 477 m  
Abstieg: 585 m  
Dauer: 04:00 h:m  
Datum: 01.03.2014

### Bewertung

Spaßfaktor: ★★☆☆☆  
Landschaft: ★★☆☆☆  
Kondition: ★★☆☆☆  
Technik: ★★☆☆☆

### Statistik

Views: 488  
Downloads: 9

### Voting


Bewertungen: 0  
Durchschnitt: 0.00

## Tourautor

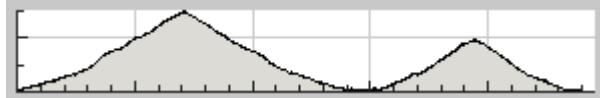


**smartandem**

Mitglied seit: 22.05.2007

 317 Touren  
ØTrackrank 9.6

## Höhenprofil



max. Höhe 1268m

min. Höhe: 969m

## Mobile



Start: N 47.43965 / E 11.68630  
End: N 47.43932 / E 11.68622

## Karte



## Tour #156062: Klassisch in Pertisau - Gramaialm

### Kategorie: Langlauf

Österreich » Tirol » Achenkirch » Pertisau


Leider hats unter der Woche geregnet und wir dachten schon, dass es nirgends mehr Loipe gibt. Zum Glück war in Pertisau noch gespurt, wenn auch nicht neu. An einigen Stellen lief auch das Wasser durch die Loipe, aber ab Falzthurn ging es noch erstaunlich gut.

An einer Stelle war die Loipe durch einen Bach unterbrochen, so dass man abschnallen und rüberspringen mußte. Es ging gerade so.

Sonst war es richtig schön und wir haben sogar ein paar Sonnenstrahlen erwischt.




Wie immer gehts zur Gramai dauernd hoch und oft ist es nicht richtig sichtbar. Wenn man dann mehr oder weniger ohne anzuschieben runter fährt, weiß man warum es so anstrengend war.

Trotz allem ein schöner Saisonabschluß!



*Blick zur Gramai*

### Tour Galerie



### Anfahrtsbeschreibung

Über die A8 bis Holzkirchen und dann über die B13 nach Bad Tölz, Lenggries und bis zum Sylvenstein-See. Dort gehts links an Achenkirch vorbei und dann nach rechts nach Pertisau.

Geparkt haben wir am Loipenstüberl. Es fällt Parkgebühr an - wie hoch weiß ich nicht.

Loipengebühr ist eigentlich 5,- Eur aber diesmal haben sie nicht eingesammelt, weil die Loipe doch schon zu schlecht war.

### Überblick

TrackRank: 10  (?)

#### Techn. Daten

Länge: 22,3 km  
Höhe: 460 m  
Abstieg: 456 m  
Dauer: 04:00 h:m  
Datum: 19.03.2017

#### Bewertung

Spaßfaktor: ★★☆☆☆  
Landschaft: ★★★★★  
Kondition: ★★★★★  
Technik: ★★★★★

#### Statistik

Views: 242  
Downloads: 2

#### Voting


Bewertungen: 0  
Durchschnitt: 0.00

### Tourautor

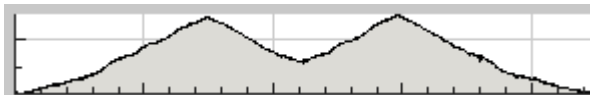


**smartandem**

Mitglied seit: 22.05.2007

 317 Touren  
ØTrackrank 9.6

### Höhenprofil



max. Höhe 1264m

min. Höhe: 971m

### Mobile



Start: N 47.43967 / E 11.68634  
End: N 47.43967 / E 11.68647

### Karte



### Überblick

TrackRank: 9  (?)

#### Techn. Daten

Länge: 23,4 km  
Höhe: 344 m  
Dauer: 03:00 h:m  
Datum: 18.01.2009

#### Bewertung

Spaßfaktor: ★★★★★  
Landschaft: ★★★★★  
Kondition: ★★★★★  
Technik: ★★★★★

#### Statistik

Views: 516  
Downloads: 37

#### Voting


Bewertungen: 0  
Durchschnitt: 0.00

### Tourautor

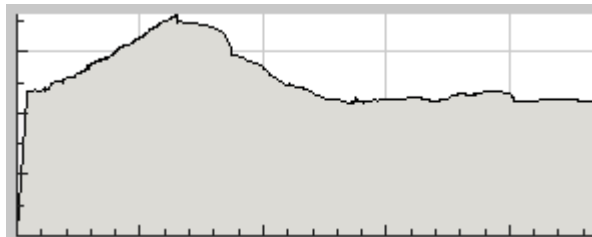


**smartandem**

Mitglied seit: 22.05.2007

 317 Touren  
ØTrackrank 9.6

### Höhenprofil



max. Höhe **1257m**

min. Höhe: **537m**

### Mobile



Start: N 47.43693 / E 11.67851  
End: N 47.43952 / E 11.68693

### Karte

