

Tour #29589: Skaten in Krün

Kategorie: Langlauf

Deutschland » Bayern » Oberbayern » Garmisch

Im Gebiet Wallgau/Krün gibt es eine ganze Menge an Loipen, die inzwischen fast alle auch für Skater zu nutzen sind.

Wir haben die Panoramaloipe (Ortsrunde, Barmsee und Geroldsee) befahren. On der Anschlussstelle Richtung Kaltenbrunn/Klais gibt es einen Kios, der bekannt für seine Johannas ist. Nackerte Johanne ist warmer Johannisbeersaft. Die Heilige, Scheinheilige und Unheilige hat eine ansteigende Menge von Hochprozentigem drin. Da fahren sich die Abfahren, die danach kommen ganz locker :-)). Es gibt auch Suppe. Wir hatten Linsen und Erbsensuppe. Beide sehr gut. Insgesamt hat die Runde 14,8 km.

Dann haben wir noch die Hofgarten-Runde angehängt. Die führt entlang der Isar Hinter Krün entlang (Wirtshaus Krüner Stuben) und zurück.

Es hat den ganzen Tag geschneit. Daher konnte man das Panorama nicht sehen und die Spur war ziemlich anstrengend.



Blick auf der Dorfrunde - schön verschneit

Tour Galerie



Anfahrtsbeschreibung

Über die A95 und die B2 von München kommend nach Garmisch fahren. Dann Richtung Mittenwald der Bundesstraße folgen und Richtung Krün Wallgau abbiegen.

Parken kann man gut am Kurhaus oder bei den Krüner Stuben.

Tour #139012: Skaten von Vorderriß nach Wallgau-Krün und zurück

Kategorie: Langlauf

Deutschland » Bayern » Oberbayern » Bad Tölz

Traumhafter Tag im Isartal!

Wir hatten einen Tag frei und sind nach Vorderriß gefahren. Wolkenloser Himmer und richtig frisch mit knapp -10 Grad gehts los. Es geht erst mal etwas rauf und runter im Wald. Da ist einem erst mal warm. Dann kommt man ins Isartal, wo die Spur im Flußbett läuft und eine sehr spezielle Natur präsentiert. Erinnert manchmal an Lappland. Wenn man näher an Wallgau heran kommt, ist die Zugspitze und das Wetterstein sichtbar. Bei blauem Himmel und Fernsicht ein sehr imposanter Ausblick.

Die Loipe ist leicht zu bewältigen und technisch nicht schwierig. Ein paar Auf- und Abschwünge sind schon dabei, aber alles gut zu fahren.

In Krün wollten wir in den Krüner Stubn Essen, aber die haben unter der Woche Mittags geschlossen. Also sind wir in Gasthaus Schöttelkarspitze.

Essen war viel und gut. Dann weiter auf die Krüner Loipe auf der anderen Straßenseite. Zurück gehts über den gleichen Weg - aber ganz andere Ansicht.



Zugspitze vom Isartal

Tour Galerie



Anfahrtsbeschreibung

Über die A8 bis Holzkirchen und dann weiter auf der B13 bis Bad Tölz. Weiter nach Lenggries und zum Sylvensteinsee. Dort Richtung Fall Vorderriß. In Vorderriß kann man an der Straße parken oder am Gasthaus.

Loipengebühr kostets keine.

Parkgebühr auch nicht.

Überblick

TrackRank: 10  (?)

Techn. Daten

Länge: 33,8 km
Höhe: 338 m
Abstieg: 281 m
Dauer: 04:30 h:m
Datum: 22.02.2015

Bewertung

Spaßfaktor: ★★☆☆☆
Landschaft: ★★★★★
Kondition: ★★★★★
Technik: ★★☆☆☆

Statistik

Views: 347
Downloads: 6

Voting


Bewertungen: 0
Durchschnitt: 0.00

Tourautor



smartandem

Mitglied seit: 22.05.2007

 317 Touren
ØTrackrank 9.6

Höhenprofil



max. Höhe **892m**

min. Höhe: **725m**

Mobile



Start: N 47.55296 / E 11.43570
End: N 47.55297 / E 11.43565

Karte



Tour #139091: Skaten in Krün-Wallgau-Barmsee-Gerold-Klais

Kategorie: Langlauf

Deutschland » Bayern » Oberbayern » Garmisch-Partenkirchen

Heute war ich mal alleine unterwegs. Die Loipen waren sehr gut präpariert und es lief recht flott bis Gerlach (zum Kiosk mit den Johannas). Ich lief dann noch zum Loipenanschluß Klais-Kaltenbrunn und bis nach Klais hoch. Kaltenbrunn-Klais ist recht anspruchsvoll, da doch einige Höhenmeter zu überwinden sind.


Zurück am Kiosk habe ich eine Suppe und einen heißen Johannesbeersaft (nackerte Johanna) getrunken. Was die heilige und scheinheilige Johanna ist, kann sich jeder selbst ausdenken - oder ausprobieren.

Am Rückweg wurde die Spur so langsam etwas weich, aber es war immer noch gut zu fahren. An den Krüner Stuben war ich relativ früh, hatte aber keine Lust mehr noch weiter zu fahren. Ein Apfelstrudel und ein Kakao (soll ja gut für die Regeneration sein) verkürzte die Wartezeit bis zur Abfahrt des Busses.



Barmseeloipe

Tour Galerie



Anfahrtsbeschreibung

Über die A95 und die B2 von München kommend nach Garmisch fahren. Dann Richtung Mittenwald der Bundesstraße folgen und Richtung Krün Wallgau abbiegen. Alternativ kann man auch über den Kochel- und Walchensee fahren.

Parken kann man gut am Kurhaus oder bei den Krüner Stuben.

Als Gast fällt bei den Krüner Stuben keine Parkgebühr an. Loipe kostet auch nichts.

Überblick

TrackRank: 10  (?)

Techn. Daten

Länge: 30,7 km
Höhe: 431 m
Abstieg: 376 m
Dauer: 03:30 h:m
Datum: 28.02.2015

Bewertung

Spaßfaktor: 
Landschaft: 
Kondition: 
Technik: 

Statistik

Views: 222
Downloads: 1

Voting


Bewertungen: 0
Durchschnitt: 0.00

Tourautor



smartandem

Mitglied seit: 22.05.2007

 317 Touren
ØTrackrank 9.6

Höhenprofil



max. Höhe **975m**

min. Höhe: **805m**

Mobile



Start: N 47.50367 / E 11.28313
End: N 47.50460 / E 11.28481

Karte



Tour #155534: Skaten in Krün-Barmsee-Gerold-Krün-Neuner Loipe

Kategorie: Langlauf

Deutschland » Bayern » Oberbayern » Garmisch-Partenkirchen

Nachdem es uns letztes Jahr gar nicht nach Krün/Wallgau verschlagen hat, hats dieses Jahr mal wieder geklappt. Die letzten Wochen war super Loipenwetter, aber leider hats Dienstag geregnet und wir hatten Bedenken, obs überhaupt geht.

Es hatte einige nasse Stellen, aber es ging überraschend gut. Das lag sicher auch daran, dass die Spur nach Gerold gestern abends neu gespurt wurde. Dadurch hatte die Skatingspur besseren Grip und nicht so viele über nach gefrorene Rillen.

Da ich gesundheitlich ein bisschen angeschlagen war, sind wir direkt Richtung Gerold gefahren und haben natürlich eine Johanna am Kiosk in Gerold getrunken (heißer Johannesbeersaft, den es auch mit unterschiedlichen Mengen Schuß gibt).

Wir standen am Kurzhaus, wo wir auch gegessen haben. Es war Pasta-Tag und die war sehr gut!


Nachmittags sind wir noch die Madalena Neuner Loipe gefahren und dann gingen mir so langsam die Lichter aus.

Panorama in Krün ist natürlich fantastisch. Immer wieder toll.



Kurz vor Gerold - Aussicht auf Alp- und Zugspitze (links)

Tour Galerie



Anfahrtsbeschreibung

Über die A95 und die B2 von München kommend nach Garmisch fahren. Dann Richtung Mittenwald der Bundesstraße folgen und Richtung Krün Wallgau abbiegen.

Wir sind diesmal über die Kesselbergstrecke gefahren, da in Oberammergau König Ludwig Lauf und damit vermutlich mehr Verkehr war. Also A95 und dann nach Kochel und über den Walchensee nach Wallgau/Krün.

Parken geht in Krün mal rechts von der Bundesstraße. Parkgebühr weiß ich nicht. Loipe kostet nix - sehr gut!

Überblick

TrackRank: 10  (?)

Techn. Daten

Länge: 22,5 km
Höhe: 210 m
Abstieg: 275 m
Dauer: 03:30 h:m
Datum: 05.02.2017

Bewertung

Spaßfaktor: ★★★★★
Landschaft: ★★★★★
Kondition: ★★★★★
Technik: ★★★★★

Statistik

Views: 191
Downloads: 5

Voting


Bewertungen: 0
Durchschnitt: 0.00

Tourautor



smartandem

Mitglied seit: 22.05.2007

 317 Touren
ØTrackrank 9.6

Höhenprofil



max. Höhe **988m**
min. Höhe: **862m**

Mobile



Start: N 47.50848 / E 11.27982
End: N 47.50865 / E 11.28007

Karte



Tour #113089: Skaten in Krün

Kategorie: Langlauf

Deutschland » Bayern » Oberbayern » Garmisch

22.12.2012: Im Gebiet Wallgau/Krün gibt es eine ganze Menge an Loipen, die inzwischen fast alle auch für Skater zu nutzen sind.

Wir haben die Panoramaloipe (Ortsrunde, Barmsee und Geroldsee) und die Wallgau-Loipe befahren. On der Anschlussstelle Richtung Kaltenbrunn/Klais gibt es einen Kiosk, der bekannt für seine Johannes ist. Nackerte Johanne ist warmer Johannesbeersaft. Die Heilige, Scheinheilige und Unheilige hat eine ansteigende Menge von Hochprozentigem drin. Da fahren sich die Abfahren, die danach kommen ganz locker :-)). Eine weitere Einkehr ist ein Hotel am Barmsee. Dort kommt man vorbei, nachdem man am Kiosk war.

Diesmal sind wir im Kurhaus eingekehrt. Die haben sehr gutes Essen.

Danach waren wir noch auf der Wallgau-Runde. Sehr schön. Die Spur war sehr gut.



Blick ins Wetterstein in der Nähe des Kiosks

Tour Galerie



Anfahrtsbeschreibung

Über die A95 und die B2 von München kommend nach Garmisch fahren. Dann Richtung Mittenwald der Bundesstraße folgen und Richtung Krün Wallgau abbiegen.

Parken kann man gut am Kurhaus oder bei den Krüner Stuben.

Überblick

TrackRank: 10  (?)

Techn. Daten

Länge: 27,0 km
 Höhe: 318 m
 Abstieg: 270 m
 Dauer: 04:00 h:m
 Datum: 14.01.2013

Bewertung

Spaßfaktor: ★★★★★
 Landschaft: ★★★★★
 Kondition: ★★★★★
 Technik: ★★★★★

Statistik

Views: 239
 Downloads: 3

Voting


Bewertungen: 0
 Durchschnitt: 0.00

Tourautor



smartandem

Mitglied seit: 22.05.2007

 317 Touren
 ØTrackrank 9.6

Höhenprofil



max. Höhe **979m**

min. Höhe: **824m**

Mobile



Start: N 47.50898 / E 11.28008
 End: N 47.50856 / E 11.27975

Karte



Tour #139091: Skaten in Krün-Wallgau-Barmsee-Gerold-Klais

Kategorie: Langlauf

Deutschland » Bayern » Oberbayern » Garmisch-Partenkirchen

Heute war ich mal alleine unterwegs. Die Loipen waren sehr gut präpariert und es lief recht flott bis Gerlach (zum Kiosk mit den Johannas). Ich lief dann noch zum Loipenanschluß Klais-Kaltenbrunn und bis nach Klais hoch. Kaltenbrunn-Klais ist recht anspruchsvoll, da doch einige Höhenmeter zu überwinden sind.

Zurück am Kiosk habe ich eine Suppe und einen heißen Johannesbeersaft (nackerte Johanna) getrunken. Was die heilige und scheinheilige Johanna ist, kann sich jeder selbst ausdenken - oder ausprobieren.

Am Rückweg wurde die Spur so langsam etwas weich, aber es war immer noch gut zu fahren. An den Krüner Stuben war ich relativ früh, hatte aber keine Lust mehr noch weiter zu fahren. Ein Apfelstrudel und ein Kakao (soll ja gut für die Regeneration sein) verkürzte die Wartezeit bis zur Abfahrt des Busses.



Barmseeloipe

Tour Galerie



Anfahrtsbeschreibung

Über die A95 und die B2 von München kommend nach Garmisch fahren. Dann Richtung Mittenwald der Bundesstraße folgen und Richtung Krün Wallgau abbiegen. Alternativ kann man auch über den Kochel- und Walchensee fahren.

Parken kann man gut am Kurhaus oder bei den Krüner Stuben.

Als Gast fällt bei den Kürner Stuben keine Parkgebühr an. Loipe kostet auch nichts.

Überblick

TrackRank: 10  (?)

Techn. Daten

Länge: 30,7 km
Höhe: 431 m
Abstieg: 376 m
Dauer: 03:30 h:m
Datum: 28.02.2015

Bewertung

Spaßfaktor: 
Landschaft: 
Kondition: 
Technik: 

Statistik

Views: 222
Downloads: 1

Voting


Bewertungen: 0
Durchschnitt: 0.00

Tourautor



smartandem

Mitglied seit: 22.05.2007

 317 Touren
ØTrackrank 9.6

Höhenprofil



max. Höhe **975m**

min. Höhe: **805m**

Mobile



Start: N 47.50367 / E 11.28313
End: N 47.50460 / E 11.28481

Karte



Überblick

TrackRank: 9  (?)

Techn. Daten

Länge: 22,6 km
Höhe: 263 m
Dauer: 02:20 h:m
Datum: 15.02.2009

Bewertung

Spaßfaktor: ★★★★★
Landschaft: ★★★★★
Kondition: ★★★★★
Technik: ★★★★★

Statistik

Views: 815
Downloads: 119

Voting


Bewertungen: 0
Durchschnitt: 0.00

Tourautor



smartandem

Mitglied seit: 22.05.2007

 317 Touren
ØTrackrank 9.6

Höhenprofil



max. Höhe **983m**

min. Höhe: **853m**

Mobile



Start: N 47.50851 / E 11.28011
End: N 47.50843 / E 11.28025

Karte

