

Tour #12962: Skaten in der Jachenau

Kategorie: Langlauf

Deutschland » Bayern » Lenggries » Bad Tölz

Im Jachenau-Tal ist eine ca. 32km lange Runde von Jachenau Ort bis Leger klassisch gespurt. In der Loipenkarte stehen 10km Skating-Spur, aber seit 2007 ist bis zum Skistüberl in Tannern gespurt. Allerdings ist es keine Runde.

Das Skistüberl liegt tiefer als Jachenau. Daher läuft's gut runter, aber man muss dann wieder hochlaufen.

Landschaftlich schön. Gute Suppen und selbstgebackenen Kuchen im Skistüberl. Wirtschaft Jachenau und Post in Jachenau bayrisch und gut.



Jachenau

Anfahrtsbeschreibung

Auf der A8 bis Holzkirchen, dann auf der B13 bis Bad Tölz und Lenggries fahren. Dort nach Jachenau abbiegen.

Tour #13183: Skaten in der Jachenau

Kategorie: Langlauf

Deutschland » Bayern » Lenggries » Bad Tölz

GEparkt haben wir am Gasthaus Post. Von dort die Dorfrunde und dann nach Tannern. Der Schnee war nicht sehr üppig. Gespurt war erst ab Höfen und dann später auch die Rückrunde. Am "Stüberl beim Danner" in Tannern am Parkplatz gabs wieder Suppe und Kaffee mit Kuchen. Ist immer gut und günstig.



Diesmal viel Schnee in der Jachenau

Tour Galerie



Anfahrtsbeschreibung

Auf der Bundesstraße von Bad Tölz aus vorbei an Lenggries steht der Abzweiger nach Jachenau angeschrieben.

Überblick

TrackRank: 5  (?)

Techn. Daten

Länge: 24,7 km
 Höhe: 239 m
 Dauer: 00:00 h:m
 Datum: 03.02.2008

Bewertung

Spaßfaktor: ★★☆☆☆
 Landschaft: ★★☆☆☆
 Kondition: ★★☆☆☆
 Technik: ★★☆☆☆

Statistik

Views: 971
 Downloads: 43

Voting


Bewertungen: 0
 Durchschnitt: 0.00

Tourautor



smartandem

Mitglied seit: 22.05.2007

 317 Touren
 ØTrackrank 9.6

Höhenprofil



max. Höhe **882m**
 min. Höhe: **716m**

Mobile



Start: N 47.60599 / E 11.43278
 End: N 47.60576 / E 11.43369

Karte



Tour #29996: Skaten in der Jachenau

Kategorie: Langlauf

Deutschland » Bayern » Oberbayern » Tölz

Wenn Schnee in der Jachenau liegt, bemühen sich die Betreiber eine schöne Loipe zu präparieren. Seit 2 Jahren ist die Spur bis auf ganz wenige Teilstücke, die zu schmal sind für Skating präpariert. Damit stehen in der Jachenau ca 35 km Loipe zur Verfügung, die für einen Tagesausflug immer lohnenswert sind. Der Höhenunterschied sind ca. 70 Meter von Jachenau nach Leger. Ein bisschen gemein ist, dass man Morgens runter fährt und dann Nachmittags hoch muss.

Momentan hatte es einen guten halben Meter Schnee und die Loipe war gut präpariert. wie immer Anfang März wurde es nachmittags warm und damit die Spur weich und ein bisschen anstrengend.

Da es letzte Woche geschneit hatte, waren viele Dächer mit dicken Hauben versehen und der Tag hat einen schön in den Winter versetzt.

Einkehren kann man in Jachenau, am Parkplatz Tannern, wo es Getränke, Suppen und Kuchen gibt und in Leger am Parkplatz. In Leger kann man nur draußen sitzen in Tannern gibts auch drinnen einige Plätze. Der Gastraum ist dort vom Ofen schön geheizt.

Es wird in der Jachenau um einen Loipenbeitrag von 2 EUR gebeten. Einen davon bekommt man bei Verzehr in der Jachenau wieder zurück. Eine faire Sache!



Gasthof zur Post in Jachenau

Tour Galerie



Anfahrtsbeschreibung

Auf der A8 fährt man bis Holzkirchen und dann auf der B13 Richtung Bad Tölz. Bad Tölz ist beschildert, so dass man es nicht verfehlen kann. Weiter gehts nach Lenggries. Dort biegt man von der Bundesstraße ab und fährt Richtung Jachenau.

Geparkt haben wir im Ort vor der Stadtparkasse rechts hinter der Kirche. Der Parkplatz ist kostenfrei.


Überblick

TrackRank: 10  (?)

Techn. Daten

Länge: 32,0 km
Höhe: 168 m
Dauer: 03:20 h:m
Datum: 01.03.2009

Bewertung

Spaßfaktor: 
Landschaft: 
Kondition: 
Technik: 

Statistik

Views: 2172
Downloads: 90

Voting


Bewertungen: 0
Durchschnitt: 0.00

Tourautor



smartandem

Mitglied seit: 22.05.2007

 317 Touren
ØTrackrank 9.6

Höhenprofil



max. Höhe **772m**

min. Höhe: **695m**

Mobile



Start: N 47.59918 / E 11.45197
End: N 47.60535 / E 11.43561

Karte



Tour #52425: Skaten in Jachenau

Kategorie: Langlauf

Deutschland » Bayern » Oberbayern » Bad Tölz

Heute waren wir in der Jachenau beim Langlaufen. Das Wetter war nicht sehr gut, aber trocken und am Nachmittag kam sogar die Sonne raus.

In der Jachenau war die Skating-Spur sehr gut präpariert, auch wenn es zumindest unten (Tannern - Leger) zum Teil schon Gras und Steine rausschauten. Daher sind wir auch nicht bis Leger gelaufen. Oben war die Spur gut.

Wir sind zuerst auf die Dorfrunde gelaufen um uns ein bisschen einzufahren. Die Spur hart aber gut fahrbar und schnell. Dann gings Richtung Leger. Bis Tannern sehr schön. wir sind kurz nach elf Uhr dort und fahren noch ein Stück Richtung Leger. Die Spur ist ab Tannern relativ schmal und an den schmalen Stellen klassisch gespurt. Dadurch ist skaten dort nicht so richtig gut. Zudem war unten die Spur nicht neu präpariert (ging vermutlich wegen dem wenigen Schnee nicht).

Die Einkehr in Tannern war wie immer sehr gut. Selber gekochte Suppe und insbesondere der Kuchen ist ein Traum bei wirklich niedrigen Preisen.

Zurück gings jetzt bei immer wieder Sonne aber Gegenwind bis Jachenau. Da wir noch richtig viel Zeit hatten, haben wir noch eine Dorfrunde angehängt. So waren es gut dreißig Kilometer.



Loipeneinstieg am Gasthaus Jachenau

Tour Galerie



Anfahrtsbeschreibung

Über die A8 bis Holzkirchen und dann weiter über die B13 bis Tölz und weiter nach Lenggries. Dort gehts ab nach Jachenau. Wir standen in Jachenau auf dem Parkplatz neben dem Schützenhof.

Die Loipengebühr beträgt 3 EUR.

Überblick

TrackRank: 10 (?)

Techn. Daten

Länge: 32,3 km
Höhe: 197 m
Abstieg: 518 m
Dauer: 04:10 h:m
Datum: 13.03.2010

Bewertung

Spaßfaktor: ★★☆☆☆
Landschaft: ★★☆☆☆
Kondition: ★★☆☆☆
Technik: ★★☆☆☆

Statistik

Views: 499
Downloads: 17

Voting

Bewertungen: 0
Durchschnitt: 0.00

Tourautor



smartandem

Mitglied seit: 22.05.2007

317 Touren
ØTrackrank 9.6

Höhenprofil



max. Höhe 1094m
min. Höhe: 706m

Mobile



Start: N 47.60598 / E 11.43129
End: N 47.60565 / E 11.43510

Karte



Tour #71662: Skaten in der Jachenau

Kategorie: Langlauf

Deutschland » Bayern » Oberbayern » Bad Tölz

Schon vor Weihnachten in herrlicher Winterlandschaft Langlaufen - ein Traum.

OK, es war zapfig kalt mit -15°C und daher die Loipe alles andere als schnell. Wir waren auf der Dorfrunde die ersten, die auf einer sehr gut präparierten Loipe fuhren. Allerdings hatten wir den Eindruck es geht ständig rauf, so stumpf war sie.

Wir sind die klassische Runde gelaufen und haben die Skating-Spur fast ausgereizt. In Richtung Leger geht eine klassische Spur weiter. Der Weg ist zu schmal für beides und zum Skaten daher wenig geeignet. Der Rückweg von Tannern ist für klassische Läufer auch anders geführt. Es geht gleich links über eine Brücke über den Es trifft sich dann auf der Höhe von Höfen wieder.

Neu ist die Spur von Höfen nach Bäcker an der Straße entlang. Das ist erheblich kürzer, als auf der anderen Seite des Baches. In Bäcker muss man im Ort ein paar Meter abschnallen. Es ist aber gut beschildert.

Die Loipe ist sehr einfach zu fahren. Die schwierigste Stelle ist bei Höfen. Da gehts über einen Hügel mit geschätzt 20 Metern Höhe und hinten relativ steil runter. Die klassische Spur ist nun ganz nach am Wald gezogen, so dass sie nicht so hängt und relativ flach runtergeht. Also alles leicht zu fahren.

Die Aussicht im Tal sind die Hänge rechts und links. Sehr schöne Bauernhäuser. In Talrichtung sieht man Richtung Walchensee den Jochberg, Herzogstand und Heimgarten. Auf der anderen Seite Roß-/Buchstein, Seekarkreuz und Fockenstein.



Blick vom Abzweig Tannern nach Jachenau, über der Kirche spitzt der Jochberg raus

Tour Galerie



Anfahrtsbeschreibung

Über die A8 bis Holzkirchen und dann über die B13 nach Bad Tölz. Weiter nach Lenggries und dort ist Jachenau beschildert. 15km von Lenggries entfernt kommt der Ort Jachenau. Der Parkplatz ist groß und kostenfrei.

Mit dem eigenen Auto fahren wir oft auf den Parkplatz Tannern (wo wir Mittag gemacht haben).

Überblick

TrackRank: 10  (?)

Techn. Daten

Länge: 23,2 km
 Höhe: 92 m
 Abstieg: 207 m
 Dauer: 04:00 h:m
 Datum: 19.12.2010

Bewertung

Spaßfaktor: ★★☆☆☆
 Landschaft: ★★☆☆☆
 Kondition: ★★☆☆☆
 Technik: ★★☆☆☆

Statistik

Views: 653
 Downloads: 21

Voting


Bewertungen: 0
 Durchschnitt: 0.00

Tourautor



smartandem

Mitglied seit: 22.05.2007

 317 Touren
 ØTrackrank 9.6

Höhenprofil



max. Höhe 885m
 min. Höhe: 712m

Mobile



Start: N 47.60631 / E 11.43305
 End: N 47.60602 / E 11.43337

Karte



Tour #73045: Skaten in der Jachenau

Kategorie: Langlauf

Deutschland » Bayern » Oberbayern » Bad Tölz

Die Jachenau ist ein Schneeloch. Während in Krün und München schon grüne Wiese war, ging es in der Jachenau noch perfekt. Die Loipen waren sehr gut gespurt. Wir konnten bis Leger runter laufen. Ein paar Meter muss man auf der Klassik-Spur im Doppelstock schieben aber sonst kann man überall Skaten.

Die Loipe ist überwiegend flach. Eine kleine Schwierigkeit ist bei Höfen ein kurzer Anstieg und eine Abfahrt, die relativ steil ist, aber nur 20 Höhenmeter.

Inzwischen kostet die Loipengebühr 3,- EUR. Bei so perfekten Bedingungen bezahlt man die gerne.

Eingekehrt sind wir in Tannern beim Dannerer. Kartoffelsuppe und Kuchen - super.



Jachenau

Tour Galerie



Anfahrtsbeschreibung

Über die A8 bis Holzkirchen und dann auf die B318 Richtung Holzkirchen und weiter auf der B13 nach Bad Tölz und weiter nach Lenggries. Links gehts ab Richtung Jachenau.

Durch das Jachental gehts bis Jachenau, wo wir am Schützenhaus parken wir und gehen die paar Schritte bis zur Loipe.

Parkplatz ist kostenlos

Überblick

TrackRank: 10  (?)

Techn. Daten

Länge: 34,9 km
 Höhe: 268 m
 Abstieg: 181 m
 Dauer: 04:00 h:m
 Datum: 06.02.2011

Bewertung

Spaßfaktor: ★★☆☆☆
 Landschaft: ★★☆☆☆
 Kondition: ★★☆☆☆
 Technik: ★★☆☆☆

Statistik

Views: 504
 Downloads: 8

Voting


Bewertungen: 0
 Durchschnitt: 0.00

Tourautor



smartandem

Mitglied seit: 22.05.2007

 317 Touren
 ØTrackrank 9.6

Höhenprofil



max. Höhe **780m**
 min. Höhe: **692m**

Mobile



Start: N 47.60621 / E 11.43292
 End: N 47.60630 / E 11.43287

Karte



Tour #113083: Skaten in der Jachenau - Dorfrunde

Kategorie: Langlauf

Deutschland » Bayern » Oberbayern » Bad Tölz


15.12.2012: Die Jachenau ist ein Schneeloch und daher lag hier noch gut Schnee, während es in München schon alles weggereget war. Leider hats auch geregnet, so dass die Bedingungen nicht ganz so toll waren. Das ist auch der Grund für die Dorfrunde. Sonst laufen wir ja immer zum Dannerer runter.

Inzwischen kostet die Loipengebühr 3,- EUR. Bei so perfekten Bedingungen bezahlt man die gerne.



Gasthaus Jachenau

Tour Galerie



Anfahrtsbeschreibung

Über die A8 bis Holzkirchen und dann auf die B318 Richtung Holzkirchen und weiter auf der B13 nach Bad Tölz und weiter nach Lenggries. Links gehts ab Richtung Jachenau.

Sonst kann man aus München auch über die Garmischer Autobahn fahren und über die 472 nach Tölz rüber.

Durch das Jachental gehts bis Jachenau, wo wir am Schützenhaus parken wir und gehen die paar Schritte bis zur Loipe.

Überblick

TrackRank: 10 (?)

Techn. Daten

Länge: 17,5 km
Höhe: 100 m
Abstieg: 142 m
Dauer: 03:00 h:m
Datum: 13.01.2013

Bewertung

Spaßfaktor:
Landschaft:
Kondition:
Technik:

Statistik

Views: 175
Downloads: 4

Voting

Bewertungen: 0
Durchschnitt: 0.00

Tourautor



smartandem

Mitglied seit: 22.05.2007

317 Touren
ØTrackrank 9.6

Höhenprofil



max. Höhe 810m
min. Höhe: 746m

Mobile



Start: N 47.60639 / E 11.43301
End: N 47.60625 / E 11.43305

Karte



Tour #114490: Skaten in der Jachenau

Kategorie: Langlauf

Deutschland » Bayern » Oberbayern » Bad Tölz

Die Jachenau ist inzwischen ein gutes Loipengebiet für einen Tag. Bei genügend Schnee kann man leicht bis Leger Skaten, was früher nicht ging. Die Loipen waren sehr gut gespurt. Die Skatingspur ging auch an der Jachenau entlang und wir konnten überall skaten.

Die Loipe ist überwiegend flach. Eine kleine Schwierigkeit ist bei Höfen ein kurzer Anstieg und eine Abfahrt, die relativ steil ist, aber nur 20 Höhenmeter.


Inzwischen kostet die Loipengebühr 3,- EUR. Bei so perfekten Bedingungen bezahlt man die gerne.

Eingekehrt sind wir in Tannern beim Dannerer. Kartoffelsuppe und Kuchen - super.



tolle Loipe in der Jachenau

Tour Galerie



Anfahrtsbeschreibung

Über die A8 nach Holzkirchen und weiter über die B13 nach Bad Tölz. Von Bad Tölz Richtung Lenggries und Sylvensteinsee.

Etwas hinter Lenggries geht es durch Linksabbiegen über die Isar in die westlich gelegene Jachenau.

Loipenparkplätze hinter Leger, bei Tannern, in Bäcker beim Sägewerk oder in Jachenau. Wir standen in Jachenau

Überblick

TrackRank: 10  (?)

Techn. Daten

Länge: 32,8 km
Höhe: 149 m
Abstieg: 147 m
Dauer: 05:00 h:m
Datum: 07.03.2013

Bewertung

Spaßfaktor: ★★★★★
Landschaft: ★★★★★
Kondition: ★★★★★
Technik: ★★★★★

Statistik

Views: 269
Downloads: 7

Voting


Bewertungen: 0
Durchschnitt: 0.00

Tourautor



smartandem

Mitglied seit: 22.05.2007

 317 Touren
ØTrackrank 9.6

Höhenprofil



max. Höhe 770m

min. Höhe: 703m

Mobile



Start: N 47.60545 / E 11.43558
End: N 47.60543 / E 11.43567

Karte



Tour #155292: Skaten in der Jachenau

Kategorie: Langlauf

Deutschland » Bayern » Oberbayern » Bad Tölz

Endlich kam Schnee zu uns. Nun ging es zum Glück auch in den näheren Gebieten und wir fuhren mit der Langlaufcompany in die Jachenau. Die Loipen waren sehr gut gespurt. Wir konnten bis Leger runter laufen. Inzwischen kann man überall Skaten.

Morgens gehts in erster Linie runter, so ist's nicht zu anstrengend. Aber dafür muß man von Leger die Höhenmeter wieder hoch. Es hat immer wieder Schneeschauer gegeben, aber die Spur war fest und damit keine Schwierigkeit zu fahren.

Loipengebühr sind 3,- EUR. Bei neuer Spur bezahlt man die gerne.

Eingekehrt sind wir in Tannern beim Dannerer. Suppe und Kuchen - super!



Wir waren uns nicht sicher, ob wir die ganze Runde schaffen und sind daher direkt nach Leger runtergefahren. Am Rückweg haben wir die Dorfrunde dann noch drangehängt.

Wer mit dem Auto fährt kann beim Dannerer oder unten in Leger oder in Jachenau am Schützenwirt parken. Ich würde dann in Leger starten, damit man am Anfang den Anstieg hat. Allerdings ist's dann bis zum Mittagessen lang.



Beim Dannerer

Tour Galerie



Anfahrtsbeschreibung

Über die A8 bis Holzkirchen und dann auf die B318 Richtung Holzkirchen und weiter auf der B13 nach Bad Tölz und weiter nach Lenggries. Links gehts ab Richtung Jachenau.

Durch das Jachental gehts bis Jachenau, wo wir am Schützenhaus parken wir und gehen die paar Schritte bis zur Loipe.

Überblick

TrackRank: 10  (?)

Techn. Daten

Länge: 32,9 km
Höhe: 163 m
Abstieg: 161 m
Dauer: 05:00 h:m
Datum: 15.01.2017

Bewertung

Spaßfaktor: ★★★★★
Landschaft: ★★★★★
Kondition: ★★★★★
Technik: ★★★★★

Statistik

Views: 139
Downloads: 5

Voting


Bewertungen: 0
Durchschnitt: 0.00

Tourautor



smartandem

Mitglied seit: 22.05.2007

 317 Touren
ØTrackrank 9.6

Höhenprofil



max. Höhe **769m**

min. Höhe: **696m**

Mobile



Start: N 47.60550 / E 11.43562
End: N 47.60530 / E 11.43576

Karte



Überblick

TrackRank: 7  (?)

Techn. Daten

Länge: 24,5 km
Höhe: 238 m
Dauer: 00:00 h:m
Datum: 19.01.2008

Bewertung

Spaßfaktor: ★★☆☆☆
Landschaft: ★★☆☆☆
Kondition: ★★☆☆☆
Technik: ★★☆☆☆

Statistik

Views: 822
Downloads: 52

Voting


Bewertungen: 0
Durchschnitt: 0.00

Tourautor



smartandem

Mitglied seit: 22.05.2007

 317 Touren
ØTrackrank 9.6

Höhenprofil



max. Höhe **783m**

min. Höhe: **711m**

Mobile



Start: N 47.60524 / E 11.43568
End: N 47.60556 / E 11.43533

Karte

