

Tour #139550: Klassisch in Hinterriß - Eng

Kategorie: Langlauf

Österreich » Tirol » Schwaz » Vomp

Nach vielen Jahren hat es sich mal wieder ergeben, dass wir nach Hinterriß mitfahren können. Morgens brauchten wir noch den Regenschirm um zu U-Bahn zu gelangen, aber kaum waren wir im Rißtal kamen doch glatt die ersten blauen Flecken hervor und mit ihnen die ersten Sonnenstrahlen. Unter Tags war es dann sogar richtig sonnig.

Morgens waren die Loipen noch nicht frisch gespurt. Daher fuhr unser Bus bis zur Mautstation und hat uns da rausgelassen. Kaum die ersten Meter gelaufen, kam das Spurgerät auch schon entgegen und wir konnten in ganz neuer Spur laufen. Über Nacht hatte es 5cm Neuschnee gegeben - ziemlich naß. Gut liefen die Ski nicht, aber die Kulisse läßt es einen vergessen.

Verlaufen kann man sich hier ja nicht - einfach im Tal laufen bis zu den Hütten in der Eng, da dreht die Loipe eh um. Dort saßen wir bei fantastischem Panorama fast eine Stunde in der Sonne.

Insgesamt gehts ca. 300 Meter hoch und am Rückweg auch wieder runter :-). Selbst bei den wenig schnellen Bedingungen ist man zurück deutlich schneller. Nun war die Loipe bis zum Gasthaus gespurt und wir konnten noch einen Kaiserschmarrn verputzen bis wir wieder losfahren.

Die Loipen sind allesamt einfach zu fahren ohne richtig steile, kurvige Anstiege/Abfahrten.



Hütten in der Eng

Tour Galerie



Anfahrtsbeschreibung

Über die A8 bis Holzkirchen und dann weiter auf der B13 bis Bad Tölz. Weiter nach Lenggries und zum Sylvensteinsee. Dort Richtung Fall, Vorderriß und dann Hinterriß. In der Eng gibts einige Parkplätze, die im Winter nicht erreichbar sind, da die Mautstraße geschlossen ist. Am besten stellt man sich beim Gasthof Post hin oder in der Nähe der Mautstelle (dahinter links).

Loipengebühr kostets 2,50 Eur.

Parkgebühr kostets im Winter nicht, soweit ich weiß.

Tour #162166: Klassisch-Hinterriss-Eng

Kategorie: Langlauf

Österreich » Tirol » Schwaz » Vomp

Nachdem der Langlaufbus von langlauf.com nach Hinterriss fahren sollte, haben wir die Klassik-Ausrüstung eingepackt. Die Loipen dort sind in erster Linie klassisch gespurt und zumindest bis zur Engalm wäre uns Doppelstock zu anstrengend. Das Wetter war kalt und durchwachsen, aber immer wieder mit sonnigen Abschnitten.

Die Spur war neu gezogen, der Schnee zwar nicht perfekt, aber auch nicht total lahm. Daher hat es richtig Spaß gemacht, bis zur Engalm zu laufen. Ein bisschen Schinderei ist es immer, aber wenn man dann runter fährt, weiß man, was man getan hat. 350 Höhenmeter gehen nicht einfach so hoch.

Die Kulisse ist fantastisch. Es lohnt sich immer dorthin zu laufen. Die Loipen sind allesamt einfach zu fahren ohne richtig steile, kurvige Anstiege/Abfahrten.

Verlaufen kann man sich hier ja nicht - einfach im Tal laufen bis zu den Hütten in der Eng, da dreht die Loipe eh um. Wir kehrten in Hinterriss ein und es war wie immer gut. Nettes Gasthaus. Essen sehr gut.



Blick in den großen Ahornboden

Tour Galerie



Anfahrtsbeschreibung

Über die A8 bis Holzkirchen und dann weiter auf der B13 bis Bad Tölz. Weiter nach Lenggries und zum Sylvensteinsee. Dort Richtung Fall, Vorderriß und dann Hinterriß. In der Eng gibts einige Parkplätze, die im Winter nicht erreichbar sind, da die Mautstraße geschlossen ist. Am besten stellt man sich beim Gasthof Post hin oder in der Nähe der Mautstelle (dahinter links).

Loipengebühr kostets 2,50 Eur.

Parkgebühr kostets im Winter nicht, soweit ich weiß.

Überblick

TrackRank: 10  (?)

Techn. Daten

Länge: 31,3 km
Höhe: 375 m
Abstieg: 356 m
Dauer: 05:00 h:m
Datum: 21.01.2018

Bewertung

Spaßfaktor: ★★★★★
Landschaft: ★★★★★
Kondition: ★★★★★
Technik: ★★★★★

Statistik

Views: 267
Downloads: 3

Voting


Bewertungen: 0
Durchschnitt: 0.00

Tourautor

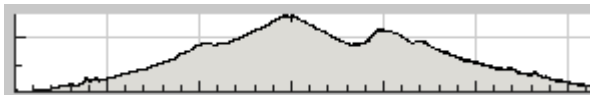


smartandem

Mitglied seit: 22.05.2007

 317 Touren
ØTrackrank 9.6

Höhenprofil



max. Höhe 1228m

min. Höhe: 943m

Mobile



Start: N 47.47294 / E 11.46701
End: N 47.47278 / E 11.46692

Karte



Überblick

TrackRank: 10  (?)

Techn. Daten

Länge: 27,6 km
Höhe: 330 m
Abstieg: 341 m
Dauer: 03:20 h:m
Datum: 22.03.2015

Bewertung

Spaßfaktor: ★★☆☆☆
Landschaft: ★★★★★
Kondition: ★★★★★
Technik: ★★★★★

Statistik

Views: 288
Downloads: 2

Voting


Bewertungen: 0
Durchschnitt: 0.00

Tourautor

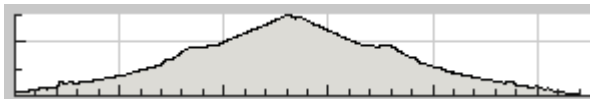


smartandem

Mitglied seit: 22.05.2007

 317 Touren
ØTrackrank 9.6

Höhenprofil



max. Höhe 1226m

min. Höhe: 926m

Mobile



Start: N 47.46693 / E 11.48521
End: N 47.47009 / E 11.47019

Karte

