

## Tour #29782: Skaten in Hundham

### Kategorie: Langlauf

Deutschland » Bayern » Oberbayern » Miesbach

Hundham/Fischbachau ist ein schönes Gebiet für einen Tagesausflug, besonders wenn es frisch geschneit hat.

Es gibt 26 km klassisch und 18 km skating. Die Skating-Spur geht von Hundham nach Fischbach durch das Leitzachtal. Gerade wenn es frisch geschneit hat und kalt ist, ist es sehr schön. Es geht durch Bäume, die dann schön beschneit sind und an der Leitzach sind die Büsche mit Eis belegt.

Leider war gestern das Wetter nicht so schön, aber ein tolles Erlebnis draußen zu sein.



Bei Hundham

Es gibt am Parkplatz die Möglichkeit einen Loipenbeitrag von 2 EUR einzuwerfen - ist aber freiwillig.

### Tour Galerie



### Anfahrtsbeschreibung

Über die Autobahn A8 Ausfahrt Weyarn fahren und dann Richtung Miesbach auf der Bundesstraße. Dort geht es Links ab Richtung Hundham/Fischbachau.

Wir haben beim "Alten Wirt" in Hundham geparkt. Dort ist auch ein Loipenparkplatz.

## Tour #51862: Skaten in Hundham, Fischbach

### Kategorie: Langlauf

Deutschland » Bayern » Oberbayern » Miesbach

Wenn in den Voralpen genügend Schnee liegt ist in Hundham/Fischbachau seit einigen Jahren im Leitzachtal neben der klassischen Loipe auch für Skating gespurt. Wir stehen meist beim "Alten Wirt" in Hundham und laufen nach Fischbachau. Im Ort Fischbachau muss man links über die Brücke und ein Stück die Straße hochlaufen. Dann sieht man rechts den Sportplatz, dort kann man wieder einsteigen.

Die Landschaft ist sehr schön im Leitzachtal. Die Loipe nicht sehr anspruchsvoll. Die einzige Herausforderung ist die Geländekante bei Elbach. Dort muss man meist abschnallen und kann links einen Feldweg ein paar Schritte runterlaufen.

Loipengebühr ist freiwillig 2,- EUR



*Blick ins Leitzachtal - leider leicht neblig*

### Tour Galerie



### Anfahrtsbeschreibung

Über die A8 bis Weyarn und dann Richtung Miesbach. In Miesbach links Richtung Irschenberg. In Leitzach gehts nach rechts Richtung Hundham.

Am Alten Wirt gibt es einen großen Parkplatz, wo man gegenüber direkt in die Loipe einsteigen kann. In Fischbachaus, kann man am Schwimmbad parken.

Mit dem Zug kann man bis Haltestelle Fischbachau fahren. Von Hammer gibts eine klassische Loipe nach Fischbachau. Skating leider nicht.

Überblick

TrackRank: 10 (?)

Techn. Daten

Länge: 30,9 km  
Höhe: 273 m  
Abstieg: 281 m  
Dauer: 05:00 h:m  
Datum: 21.02.2010

Bewertung

Spaßfaktor: ★★☆☆☆  
Landschaft: ★★☆☆☆  
Kondition: ★★☆☆☆  
Technik: ★★☆☆☆

Statistik

Views: 501  
Downloads: 10

Voting

Bewertungen: 0  
Durchschnitt: 0.00

Tourautor



smartandem

Mitglied seit: 22.05.2007

317 Touren  
ØTrackrank 9.6

Höhenprofil



max. Höhe 796m

min. Höhe: 724m

Mobile



Start: N 47.75607 / E 11.94333  
End: N 47.75566 / E 11.94218

Karte



## Tour #72876: Skaten in Hundham-Fischbachau

### Kategorie: Langlauf


Deutschland » Bayern » Oberbayern » Miesbach

Die Loipen in Hundham waren sehr gut präpariert. Die Landschaft dort ist von den bayrischen Voralpen geprägt. Die Loipe verläuft in hügeligen Wiesen und an der Leitzach entlang. Technisch nicht sehr schwierig. An ein paar Stellen sind Straßen zu überqueren oder die Loipe geht ein paar Meter auf einer Straße. Wenn da wenig Schnee ist, muss man abschnallen.

Leider ist die Loipe Richtung Ahrein, Schreiern nur klassisch gespurt und wir hatten keine Chance da noch eine Runde zu drehen.

Das Panorama ist toll. Wendelstein, Breitenberg, Aipelspitze etc. sind zu sehen und man läuft sozusagen mittendrin.

Es war nachts sehr kalt und damit hatten alle Bäume Rauheif drauf. Der Hochnebel hat immer wieder die Sonne durchgelassen. Super Lichtspiele.



*Loipe bei Fischbachau*

### Tour Galerie



### Anfahrtsbeschreibung

Über die A8 bis Weyarn und weiter bis Miesbach. Dort links abbiegen Richtung Fischbachau. In Leitzach gehts rechts Weg nach Fischbachau. In Hundham haben wir am "Alter Wirt" geparkt und sind in die Loipen gestartet.

Parken kostet nix.

Die Loipengebühr beträgt 2,- EUR.

### Überblick

TrackRank: 10  (?)

#### Techn. Daten

Länge: 27,0 km  
Höhe: 244 m  
Abstieg: 254 m  
Dauer: 04:00 h:m  
Datum: 31.01.2011

#### Bewertung

Spaßfaktor:   
Landschaft:   
Kondition:   
Technik: 

#### Statistik

Views: 1154  
Downloads: 11

#### Voting


Bewertungen: 0  
Durchschnitt: 0.00

### Tourautor



**smartandem**

Mitglied seit: 22.05.2007

 317 Touren  
ØTrackrank 9.6

### Höhenprofil



max. Höhe 791m

min. Höhe: 721m

### Mobile



Start: N 47.75597 / E 11.94333  
End: N 47.75611 / E 11.94355

### Karte



## Tour #114491: Skaten in Fischbachau

### Kategorie: Langlauf

Deutschland » Bayern » Oberbayern » Miesbach

Die Loipen in Hundham waren sehr gut präpariert. Die Landschaft dort ist von den bayrischen Voralpen geprägt. Die Loipe verläuft in hügeligen Wiesen und an der Leitzach entlang. Technisch nicht sehr schwierig. An ein paar Stellen sind Straßen zu überqueren oder die Loipe geht ein paar Meter auf einer Straße. Wenn da wenig Schnee ist, muss man abschnallen.

Die Spuren haben sich etwas geändert: die Rückspur führt ab der vorletzten Brücke vor Fischbachau nicht mehr entlang der Leitzach direkt zum Parkplatz, sondern über Ahrein. Dort kommt man dann von hinten wieder zum Parkplatz.

Der hinterste Stich ist leider keine Runde, sondern nur die Anbindung des Ortes.



bei Hundham

### Tour Galerie



### Anfahrtsbeschreibung

Über die A8 bis Weyarn und dann weiter über die Bundesstraße bis Miesbach. Dort links Richtung Fischbachau.

Die Straße führt durchs Leitzachtal.

Loipengebühr ist freiwillig 2 EUR.

Parken kann man in Fischbachau oder in Hundham

## Überblick

TrackRank: 10  (?)

### Techn. Daten

Länge: 26,5 km  
Höhe: 225 m  
Abstieg: 305 m  
Dauer: 04:30 h:m  
Datum: 07.03.2013

### Bewertung

Spaßfaktor: ★★☆☆☆  
Landschaft: ★★☆☆☆  
Kondition: ★★☆☆☆  
Technik: ★★☆☆☆

### Statistik

Views: 189  
Downloads: 2

### Voting


Bewertungen: 0  
Durchschnitt: 0.00

## Tourautor



**smartandem**

Mitglied seit: 22.05.2007

 317 Touren  
ØTrackrank 9.6

## Höhenprofil



max. Höhe **855m**

min. Höhe: **719m**

## Mobile



Start: N 47.71957 / E 11.95019  
End: N 47.71971 / E 11.95021

## Karte



## Tour #138355: Klassisch in Hundham - Fischbachau - Wörnsmühle

### Kategorie: Langlauf

Deutschland » Bayern » Oberbayern » Miesbach

Die Loipen in Hundham waren präpariert. Durch den Neuschnee und die hohen Temperaturen eher weich. Die Landschaft dort ist von den bayrischen Voralpen geprägt. Die Loipe verläuft in hügeligen Wiesen und an der Leitzach entlang. Technisch nicht sehr schwierig. An ein paar Stellen sind Straßen zu überqueren oder die Loipe geht ein paar Meter auf einer Straße. Wenn da wenig Schnee ist, muss man abschnallen.

Wir sind diesmal mit den Klassikern gelaufen und haben die Runde bei Ahrein mitgenommen. entgegen aller Voraussagen kam sogar die Sonne mal durch und man konnte die Aipelspitze und den Wendelstein sehen.

Essen waren wir im alten Wirt in Hundham. Neuer Wirt. War gut!

Nachmittags sind wir noch die Runde Richtung Wörnsmühl gefahren. Leider hat es direkt nach dem Start angefangen zu regnen. Trotzdem mal wieder gut die Strecke zu fahren.



*an der Leitzach*

### Tour Galerie



### Anfahrtsbeschreibung

Über die A8 bis Weyarn und weiter bis Miesbach. Dort links abbiegen Richtung Fischbachau. In Leitzach gehts rechts Weg nach Fischbachau. In Hundham haben wir am "Alter Wirt" geparkt und sind in die Loipen gestartet.

Die Loipengebühr beträgt 2,- EUR.



## Überblick

TrackRank: 10  (?)

### Techn. Daten

Länge: 24,1 km  
Höhe: 302 m  
Abstieg: 202 m  
Dauer: 05:00 h:m  
Datum: 06.01.2015

### Bewertung

Spaßfaktor: ★★☆☆☆  
Landschaft: ★★☆☆☆  
Kondition: ★★☆☆☆  
Technik: ★★☆☆☆

### Statistik

Views: 232  
Downloads: 8

### Voting


Bewertungen: 0  
Durchschnitt: 0.00

## Tourautor



**smartandem**

Mitglied seit: 22.05.2007

 317 Touren  
ØTrackrank 9.6

## Höhenprofil



max. Höhe **800m**

min. Höhe: **678m**

## Mobile



Start: N 47.75617 / E 11.94367  
End: N 47.75611 / E 11.94360

## Karte



Tour #162567: Skaten in Hundham-Fischbachau

**Kategorie: Langlauf**

Deutschland » Bayern » Oberbayern » Miesbach

---

**Anfahrtsbeschreibung**



## Überblick

TrackRank: 3  (?)

### Techn. Daten

Länge: 25,1 km  
Höhe: 213 m  
Abstieg: 213 m  
Dauer: 00:00 h:m  
Datum: 04.03.2018

### Bewertung

Spaßfaktor:  
Landschaft:  
Kondition:  
Technik:

### Statistik

Views: 0  
Downloads: 1

### Voting


Bewertungen: 0  
Durchschnitt: 0.00

## Tourautor



**smartandem**

Mitglied seit: 22.05.2007

 317 Touren  
ØTrackrank 9.6

## Höhenprofil



max. Höhe **800m**

min. Höhe: **731m**

## Mobile



Start: N 47.75598 / E 11.94363  
End: N 47.75597 / E 11.94335

## Karte



### Überblick

TrackRank: 9  (?)

#### Techn. Daten

Länge: 21,7 km  
Höhe: 275 m  
Dauer: 02:20 h:m  
Datum: 22.02.2009

#### Bewertung

Spaßfaktor: ★★☆☆☆  
Landschaft: ★★☆☆☆  
Kondition: ★★☆☆☆  
Technik: ★★☆☆☆

#### Statistik

Views: 1117  
Downloads: 24

#### Voting


Bewertungen: 0  
Durchschnitt: 0.00

### Tourautor



**smartandem**

Mitglied seit: 22.05.2007

 317 Touren  
ØTrackrank 9.6

### Höhenprofil



max. Höhe **873m**

min. Höhe: **724m**

### Mobile



Start: N 47.75562 / E 11.94196  
End: N 47.75612 / E 11.94360

### Karte

