

Tour #13056: Skaten in Achenkirch

Kategorie: Langlauf

Österreich » Tirol » Schwaz » Achenkirch

Wir haben beim Fischerwirt geparkt. Es sind ca.40 km Skating-Loipe verfügbar. Eine relativ neue Web-Site gibt den Zustand an (siehe Link und dann Loipenbericht).

Ortsloipe 10,6km, 50hm einfach zu laufen, häufiger Ski abschnallen um über die Straße zu gelangen; Fuchs-Brand-Loipe 6km, 150hm etwas anspruchsvoller aber sehr schön. Die Loipe Oberautal ist auch ca. 6km lang und hat 70hm.

Insgesamt ist es ein schönes Gebiet für einen Tag Langlaufen.



Fuchs-Brand Loipe

Tour Galerie



Anfahrtsbeschreibung

Von der A8 in Holzkirchen abfahren und über die B13 über Bad-Tölz und Lenggries zu Sylvenstein-See fahren. Dort links halten Richtung Achensee. Achenkirch ist angeschrieben.

Tour #30302: Skaten in Achenkirch

Kategorie: Langlauf

Österreich » Tirol » Schwaz » Achenkirch

In Achenkirch gibt es ein Langlaufgebiet, dass für einen Tagesausflug genügend Spuren bereithält. Wir haben Achenkirch am Samstag besucht. Nachts hatte es ganz ordentlich geschneit. Leider waren nicht alle Spuren präpariert. So wären wir gerne die Fuchs-Brand-Loipe gefahren, aber die war gar nicht präpariert und in 15-20cm Tiefschnee wollten wir uns die Fahrt nicht antun.

Dafür sind wir die Oberautal-Loipe mehrfach gefahren, denn die war bis hinten auch für Skater präpariert. Sie läuft schön durch den Wald, was bei dem Wind und Schneefall am Samstag sehr angenehm war.

Sehr schön ist auch die Guffert-Loipe, die aber nur klassisch gespurt ist und damit für uns Skater ausfällt.

Die Dorfloipe und die Oberautal-Loipe waren komplett gespurt. Leider muss man immer wieder die Ski abschnallen, um eine Straße zu überqueren



Oberautal-Loipe

Tour Galerie



Anfahrtsbeschreibung

Von der A8 in Holzkirchen abfahren und über die B13 über Bad-Tölz und Lenggries zu Sylvenstein-See fahren. Dort links halten Richtung Achensee. Achenkirch ist angeschrieben.

Alternativ kann man auch von Holzkirchen über den Tegernsee (Bad Wiessee ist die schnellere Strecke) und über den Achenpass fahren.

Überblick

TrackRank: 10  (?)

Techn. Daten

Länge: 21,3 km
Höhe: 232 m
Dauer: 03:30 h:m
Datum: 09.03.2009

Bewertung

Spaßfaktor: ★★☆☆☆
Landschaft: ★★☆☆☆
Kondition: ★★☆☆☆
Technik: ★★☆☆☆

Statistik

Views: 547
Downloads: 17

Voting


Bewertungen: 0
Durchschnitt: 0.00

Tourautor



smartandem

Mitglied seit: 22.05.2007

 317 Touren
ØTrackrank 9.6

Höhenprofil



max. Höhe 1017m

min. Höhe: 898m

Mobile



Start: N 47.50203 / E 11.70706
End: N 47.50206 / E 11.70681

Karte



Tour #51513: Skaten in Achenkirch (Dorfloipe, Fuchsbrand, Oberau)

Kategorie: Langlauf

Österreich » Tirol » Schwaz » Achenkirch

In Achenkirch sind einige Loipen. Skating kann man hauptsächlich im Tal und auf der Fuchsbrand-Loipe. Klassisch ist auch noch eine Loipe nach Steinberg gespurt.

Wir sind die Dorfloipe bis zum Abzweig Fuchsbrand gefahren. Diese ist eine eher anspruchsvollere Loipe mit einigen Höhenmetern. Es hat den ganzen Tag geschneit. Die Loipe ist schön geführt und führt zum Teil durch den Wald. Sehr schön.

Zurück gehts wieder relativ eben durch das Tal.


Die Obertal-Loipe geht bestetig rauf und war entgegen der Bezeichnung durchgehend auch für Skating gespurt. Auch diese ist Landschaftlich sehr schön.

Für einen Tag ist Achenkirch ein schönes Gebiet, wenn ausreichend Schnee liegt. Die Fuchsbrand-Loipe ist im Frühjahr meist nicht gespurt, da sie auf Sonnenwiesen entlang läuft (wenn sie denn scheint)



Fuchsbrand Loipe

Tour Galerie



Anfahrtsbeschreibung

Von München aus über die A8 bis Holzkirchen. Von dort entweder nach Bad Tölz und über Lenggries am Silvensteinspeicher vorbei Richtung Achenkirch fahren. Oder man fährt Richtung Tegernsee und über den Achenpass nach Achenkirch.

Die Loipen kosten keine Gebühr. Parken in Achenkirch meist schon, es sei denn man steht bei einem Gasthof oder Am Sonnenlift.

Überblick

TrackRank: 10  (?)

Techn. Daten

Länge: 27,2 km
Höhe: 388 m
Abstieg: 392 m
Dauer: 04:00 h:m
Datum: 06.02.2010

Bewertung

Spaßfaktor: ★★☆☆☆
Landschaft: ★★☆☆☆
Kondition: ★★☆☆☆
Technik: ★★☆☆☆

Statistik

Views: 485
Downloads: 18

Voting


Bewertungen: 0
Durchschnitt: 0.00

Tourautor



smartandem

Mitglied seit: 22.05.2007

 317 Touren
ØTrackrank 9.6

Höhenprofil



max. Höhe **1022m**

min. Höhe: **914m**

Mobile



Start: N 47.50249 / E 11.70699
End: N 47.50218 / E 11.70673

Karte



Tour #139135: Klassisch in Achenkirch - Guffertloipe

Kategorie: Langlauf

Österreich » Tirol » Schwaz » Achenkirch

Seit vielen Jahren haben wir uns wieder mal die Guffertloipe vorgenommen - also die Klassikski eingepackt und leider nicht ganz so gutes Wetter.

Gestartet sind wir am Fischerwirt in Achenkirch. Daher mußten wir durch Achenkirch komplett durch. Ist eine ganz nette Strecke mit einigen Straßenüberquerungen, wo man die Ski abschnallen muß, wenns nicht ganz neu geschneit hat. Die Loipen waren gut präpariert und hart, so dass es gut bis zum Loipenende lief. Dort muß man etwas durch den Ort gehen und ca 50-70 Höhenmeter überwinden, bis man am Loipeneinstieg zur Guffertloipe ist. Von dort an gehts auf Forstwegen durch den Wald bis nach Steinberg. Inzwischen kann man die komplette Strecke auch mit den Skatern befahren. Im Sommer hat Steinberg 2.300 Stunden gebaggert, um die Strecke zu verbreitern. Dadurch fällt der Schnee direkt auf den Weg, es liegen wenig Nadeln und Zweige auf der Loipe und es ist super gespurt. Der Weg ist fast immer so breit, dass zwei Spurgerätebreiten Platz haben, also je eine klassische und eine Skating.





Steinberg im Rofan

Landschaftlich sehr schön durch das Tal zu laufen, ein paar Höhenmeter und natürlich super Aussicht bei schönem Wetter. Der Rückweg ist trotz allem schneller und so ist die Strecke gut zu schaffen.

Gegessen haben wir im Waldstüberl, wo es sehr gutes Essen gab und einen super netten Wirt.

Tour Galerie



Anfahrtsbeschreibung

Auf der A8 bis Holzkirchen. Entweder über die B13 nach Bad Tölz und Lenggries am Sylvensteinspeicher vorbei auf die B181 nach Achenkirch oder über Miesbach am Tegernsee vorbei über den Achenpass nach Achenkirch.

Die Loipen sind kostenfrei - im Gegensatz zu Pertisau.

Parken kostet an manchen Plätzen, ob am Loipeneinstieg, weiß ich nicht.

Überblick

TrackRank: 10 (?)

Techn. Daten

Länge: 29,2 km
Höhe: 419 m
Abstieg: 461 m
Dauer: 04:30 h:m
Datum: 01.03.2015

Bewertung

Spaßfaktor:
Landschaft:
Kondition:
Technik:

Statistik

Views: 356
Downloads: 3

Voting

Bewertungen: 0
Durchschnitt: 0.00

Tourautor

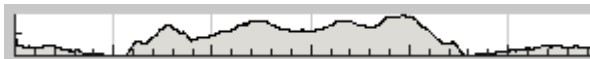


smartandem

Mitglied seit: 22.05.2007

317 Touren
ØTrackrank 9.6

Höhenprofil



max. Höhe 1069m
min. Höhe: 890m

Mobile



Start: N 47.50197 / E 11.70657
End: N 47.50217 / E 11.70637

Karte




Tour #148047: Klassisch - Achenkirch Ortsloipe - Guffertloipe

Kategorie: Langlauf

Österreich » Tirol » Schwaz » Achenkirch

Gestartet sind wir am Fischerwirt in Achenkirch. Daher mußten wir durch Achenkirch komplett durch. Ist eine ganz nette Strecke mit etlichen Straßenüberquerungen, wo man die Ski abschnallen muß, wenns nicht ganz neu geschneit hat. Die Ortsloipe war nicht präpariert und es gabe immer wieder Stücke, ohne Schnee. Es hatte in der Woche zwar 2-3 cm geschneit, aber es reichte nicht. Am Loipenende muß man etwas durch den Ort gehen. Diesmal war der Einstieg viel tiefer als vor einem Jahr und das hat uns etwas Gehstrecke gespart. Die Guffertloipe war frisch gespurt und es hatte genügend Schnee. Dieses Jahr ist die Strecke komplett fertiggestellt und durchgehend klassisch und skating gespurt. Der Weg ist fast immer so breit, dass zwei Spurgerätebreiten Platz haben, also je eine Doppelspur klassisch und eine breite Skatingspur.





Daher hat die Loipe ihren Namen - Guffertloipe

Landschaftlich sehr schön durch das Tal zu laufen, ein paar Höhenmeter und natürlich super Aussicht. Die Höhenmeter sind schon anstrengend, aber die schöne Loipe entschädigt. Der Rückweg ist schneller, da es etwas mehr runter geht. Daher ist die Strecke gut zu schaffen. Zudem sind wir den "Abkürzer" Pulverer Mahd gefahren und nicht Richtung Straße, weil uns die Loipe gut gefallen hat.

Gegessen haben wir im Waldstüberl, wo es sehr gutes Essen gab und einen super netten Wirt.

Tour Galerie



Anfahrtsbeschreibung

Auf der A8 bis Holzkirchen. Entweder über die B13 nach Bad Tölz und Lenggries am Sylvensteinspeicher vorbei auf die B181 nach Achenkirch oder über Miesbach am Tegernsee vorbei über den Achenpass nach Achenkirch.

Die Loipen sind kostenfrei - im Gegensatz zu Pertisau.

Parken kostet an manchen Plätzen, ob am Loipeneinstieg, weiß ich nicht.

Überblick

TrackRank: 10  (?)

Techn. Daten

Länge: 28,9 km
Höhe: 456 m
Abstieg: 537 m
Dauer: 04:30 h:m
Datum: 28.02.2016

Bewertung

Spaßfaktor: ★★★★★
Landschaft: ★★★★★
Kondition: ★★★★★
Technik: ★★★★★

Statistik

Views: 299
Downloads: 3

Voting


Bewertungen: 0
Durchschnitt: 0.00

Tourautor

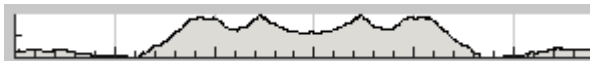


smartandem

Mitglied seit: 22.05.2007

 317 Touren
ØTrackrank 9.6

Höhenprofil



max. Höhe 1075m

min. Höhe: 892m

Mobile



Start: N 47.50236 / E 11.70679
End: N 47.50281 / E 11.70631

Karte




Kategorie: Langlauf

Österreich » Tirol » Schwaz » Achenkirch

Nachdem es die letzten Wochen immer wieder geschneit hat, lag viel Schnee in Achenkirch und die Ortsloipe ist durchgehend und gut präpariert. Es hatte in der Nacht ein wenig geschneit. Neu gespurt war allerdings nicht, wobei der Neuschnee quasi nicht gebremst hat.

Gestartet sind wir am Fischerwirt in Achenkirch. Wie immer mit dem Langlaufbus der langlauf.company hingefahren. Daher mußten wir durch Achenkirch komplett durch. Ist eine ganz nette Strecke mit einigen Straßenüberquerungen, wo man die Ski abschnallen muß, wenns nicht ganz neu geschneit hat. Wir waren dreimal dabei, den Rest konnte man so überqueren. Man verliert etwa 40-50 Höhenmeter durchs Dorf, so dass es gut läuft. Die muß man am Rückweg natürlich wieder hoch. Manchmal anstrengend, wenn es weich ist. Heute kein Problem.



Guffertloipe - ein wenig Neuschnee und einsam


Am Wendepunkt der Dorfloipe steigt man aus und muß etwas durch den Ort gehen und ca 50-70 Höhenmeter überwinden, bis man am Loipeneinstieg zur Guffertloipe ist. Von dort an gehts auf Forstwegen durch den Wald bis nach Steinenberg. Seit drei Jahren kann man die komplette Strecke auch mit den Skatern befahren. Wir haben uns die Pulver Mahd Loipe mit eingebaut. Am Hinweg gehts etwas mehr Höhenmeter hinauf, als auf der Guffertloipe. Die Abfahrt belohnt dann wieder. Am Rückweg läuft man die andere Hälfte.

Vom Loipeneinstieg in Steinenberg bin ich noch die Panorama Loipe gelaufen. Wollte die noch vor dem Mittagessen machen, was aber 1,5 km Rückweg nach Steinenberg bedeutet, sonst hätte ich am Waldhäusl nicht essen können. Vielleicht muß man einfach die Steinenberg-Runde dranhängen, dann kommt man da zurück, wo der Abzweiger zum Waldhäusl ist. Dort super gegessen und sehr netter Wirt.

Landschaftlich sehr schön durch das Tal zu laufen, ein paar Höhenmeter und natürlich super Aussicht bei schönem Wetter. Der Rückweg ist trotz allem schneller und so ist die Strecke gut zu schaffen.

In Achenkirch kann man ein bisschen abkürzen, wenns zeitlich knapp wird.

Tour Galerie



Anfahrtsbeschreibung

Auf der A8 bis Holzkirchen. Entweder über die B13 nach Bad Tölz und Lenggries am Sylvensteinspeicher vorbei auf die B181 nach Achenkirch oder über Miesbach am Tegernsee vorbei über den Achenpass nach Achenkirch.

Die Loipen sind kostenfrei - im Gegensatz zu Pertisau.

Parken kostet an manchen Plätzen, ob am Loipeneinstieg, weiß ich nicht.

Überblick

TrackRank: 10  (?)

Techn. Daten

Länge: 38,7 km
Höhe: 656 m
Abstieg: 647 m
Dauer: 04:45 h:m
Datum: 04.02.2018

Bewertung

Spaßfaktor: ★★★★★
Landschaft: ★★★★★
Kondition: ★★★★★
Technik: ★★☆☆☆

Statistik

Views: 259
Downloads: 4

Voting


Bewertungen: 0
Durchschnitt: 0.00

Tourautor

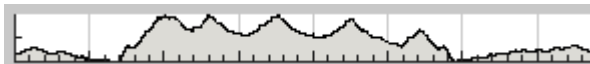


smartandem

Mitglied seit: 22.05.2007

 317 Touren
ØTrackrank 9.6

Höhenprofil



max. Höhe 1093m

min. Höhe: 898m

Mobile



Start: N 47.50200 / E 11.70679
End: N 47.50170 / E 11.70692

Karte



Überblick

TrackRank: 8 (?)

Techn. Daten

Länge: 23,3 km
Höhe: 236 m
Dauer: 00:00 h:m
Datum: 27.01.2008

Bewertung

Spaßfaktor: ★★☆☆☆
Landschaft: ★★★★★
Kondition: ★★☆☆☆
Technik: ★★☆☆☆

Statistik

Views: 588
Downloads: 35

Voting

Bewertungen: 0
Durchschnitt: 0.00

Tourautor

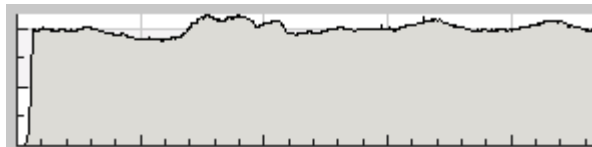


smartandem

Mitglied seit: 22.05.2007

317 Touren
ØTrackrank 9.6

Höhenprofil



max. Höhe 985m
min. Höhe: 538m

Mobile



Start: N 47.49735 / E 11.70759
End: N 47.50222 / E 11.70667

Karte

