

Tour #113091: Skaten in Pertisau

Kategorie: Langlauf


Österreich » Tirol » Schwarz » Eben

12.01.2013: In Pertisau war zum Glück noch etwas Schnee, nachdem es seit Wochen zu warm ist und nur regnet. Die Landschaft dort ist super, wenn man was sieht. Diesmal war es bewölkt, aber es ist immer wieder faszinierend, so zwischen den Bergen zu laufen.

Gramaialm ist Landschaftlich immer wieder toll. Technisch nicht besonders anspruchsvoll, aber man muss sich die 7 km schon einteilen, da es ständig hoch geht (insgesamt knapp 300 Höhenmeter). Manchmal sieht mans nicht richtig. Wenn mans dann runter laufen läßt, weiß man warum es so zäh war.

Auf der Gramaialm sind wir eingekehrt. Wie immer sehr gut.

Am Nachmittag sind wir dann noch die Tristenau-Loipe gefahren. Tristenau-Sport war leider nicht gespurt.



Schön verschneites Falzthurntal

Tour Galerie



Anfahrtsbeschreibung

Über die A8 bis Holzkirchen fahren. Von dort über die B307 zum Tegernsee und über den Achenpaß Richtung Achenkirch fahren. Dort am Achensee vorbei nach Maurach. Rechts gehts dann nach Pertisau.

Parken kostet in Pertisau Gebühr.

Die Loipe kostet 5 EUR.

Überblick

TrackRank: 10  (?)

Techn. Daten

Länge: 22,2 km
Höhe: 407 m
Abstieg: 408 m
Dauer: 04:00 h:m
Datum: 14.01.2013

Bewertung

Spaßfaktor: ★★★★★
Landschaft: ★★★★★
Kondition: ★★★★★
Technik: ★★★★★

Statistik

Views: 192
Downloads: 2

Voting


Bewertungen: 0
Durchschnitt: 0.00

Tourautor

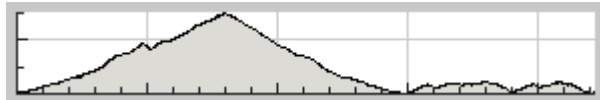


smartandem

Mitglied seit: 22.05.2007

 317 Touren
ØTrackrank 9.6

Höhenprofil



max. Höhe 1261m

min. Höhe: 962m

Mobile



Start: N 47.43981 / E 11.68561
End: N 47.43968 / E 11.68640

Karte

